

## CATÁLOGO DE VIVIENDA - MUNICIPIO DE CARBONEROS

---

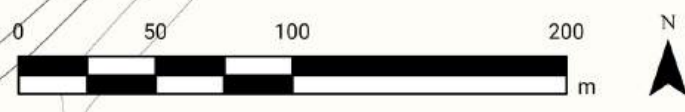
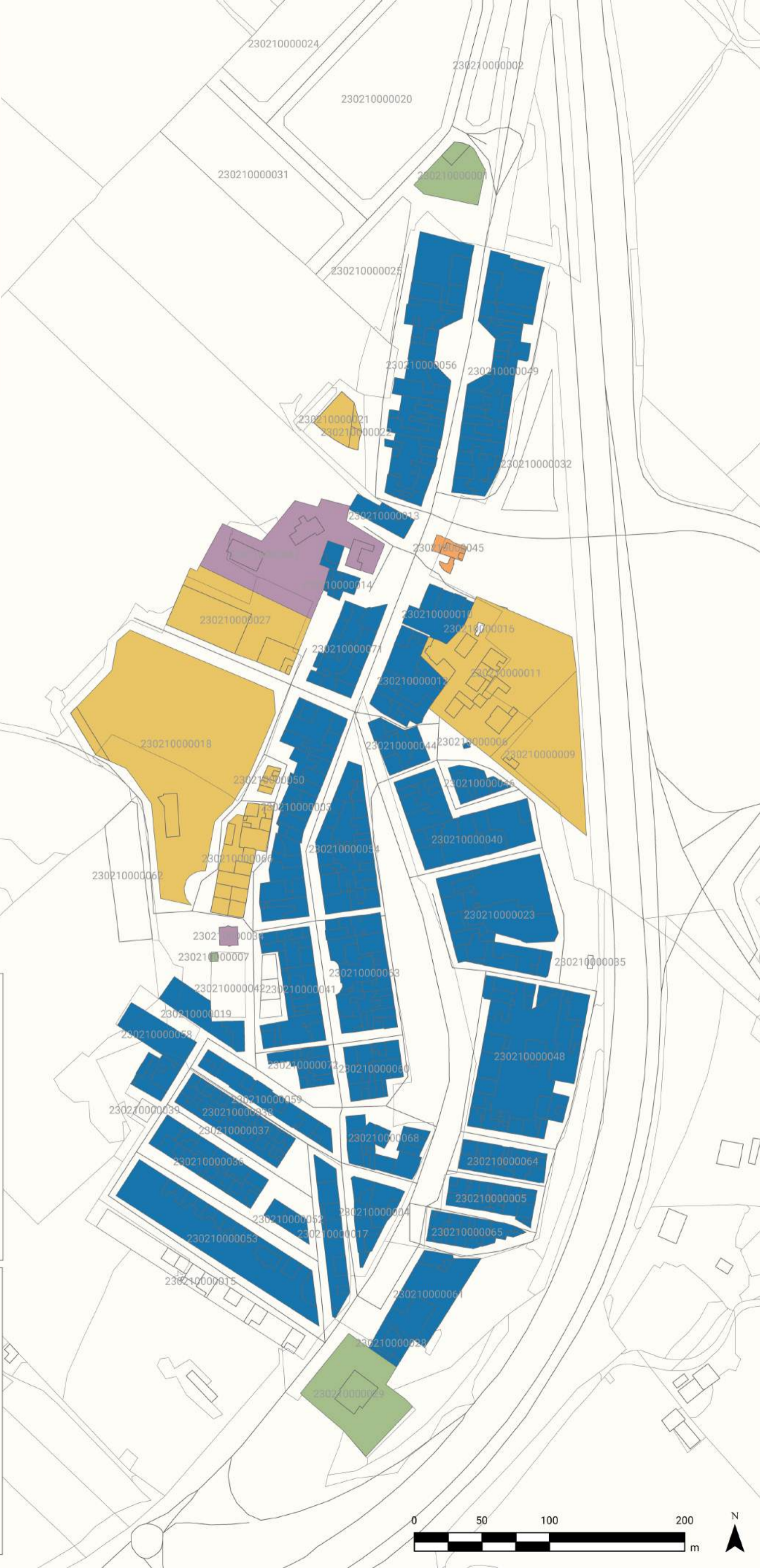
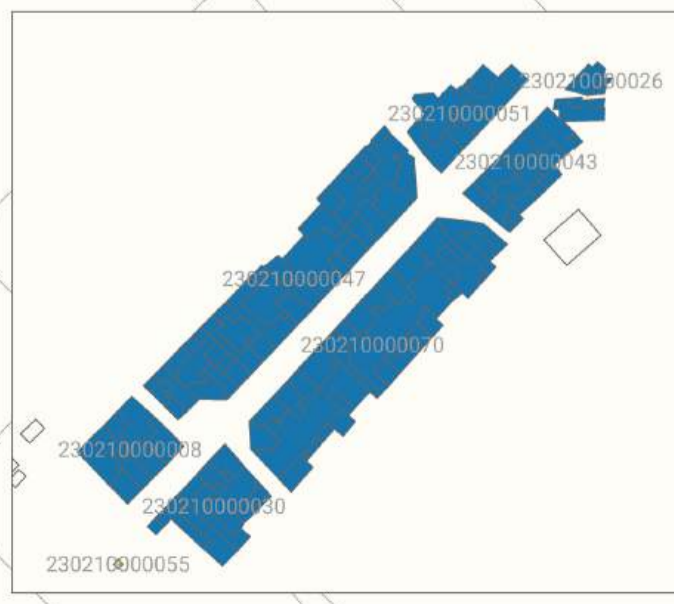
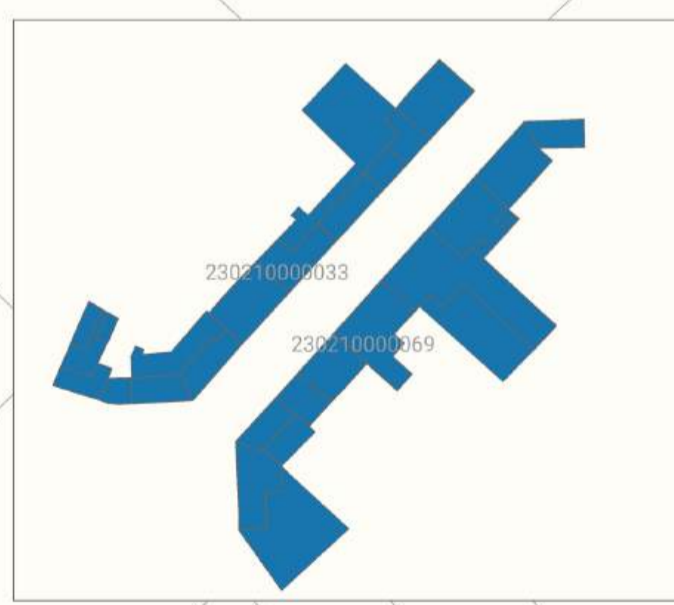
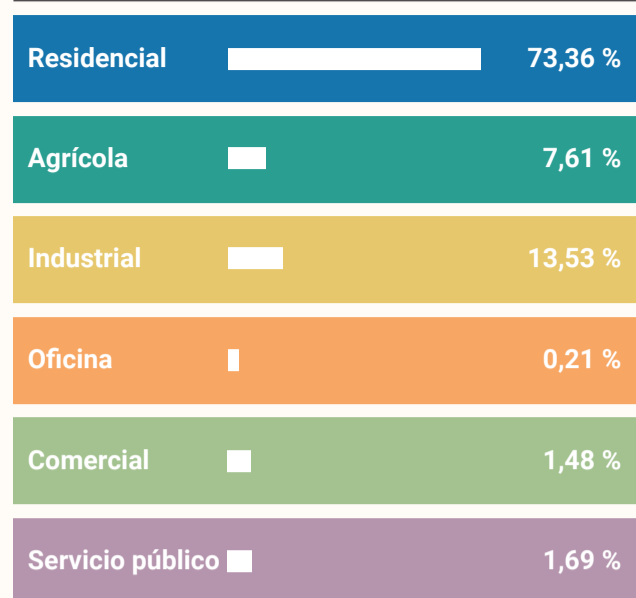
Ecosistema de Innovación y Emprendimiento Territorial, cofinanciado al 90 % por el Ministerio de Transición Ecológica y Reto Demográfico



<b>CATÁLOGO DE VIVIENDA - CARBONEROS</b>	<b>Total</b>	<b>(%)</b>
<b>Caracterización del municipio</b>		
Número de parcelas .....	407	
Número de inmuebles .....	514	
Número de viviendas .....	355	
<b>Tipología de uso de las parcelas</b>		
Número de parcelas industriales .....	64	13,53 %
Número de parcelas comerciales .....	7	1,48 %
Número de parcelas de servicios públicos .....	8	1,69 %
Número de parcelas de oficina .....	1	0,21 %
Número de parcelas agrícolas .....	36	7,61 %
Número de parcelas residenciales .....	347	73,36 %
<b>Caracterización de las parcelas según su estado de conservación</b>		
Número de parcelas ruinosas .....	3	0,63 %
Número de parcelas con deficiencias .....	13	2,75 %
Número de parcelas funcionales .....	366	77,38 %
<b>Caracterización de las parcelas residenciales</b>		
Antigüedad media .....	1967	
Superficie media (m <sup>2</sup> ) .....	256,58	

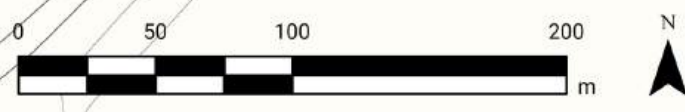
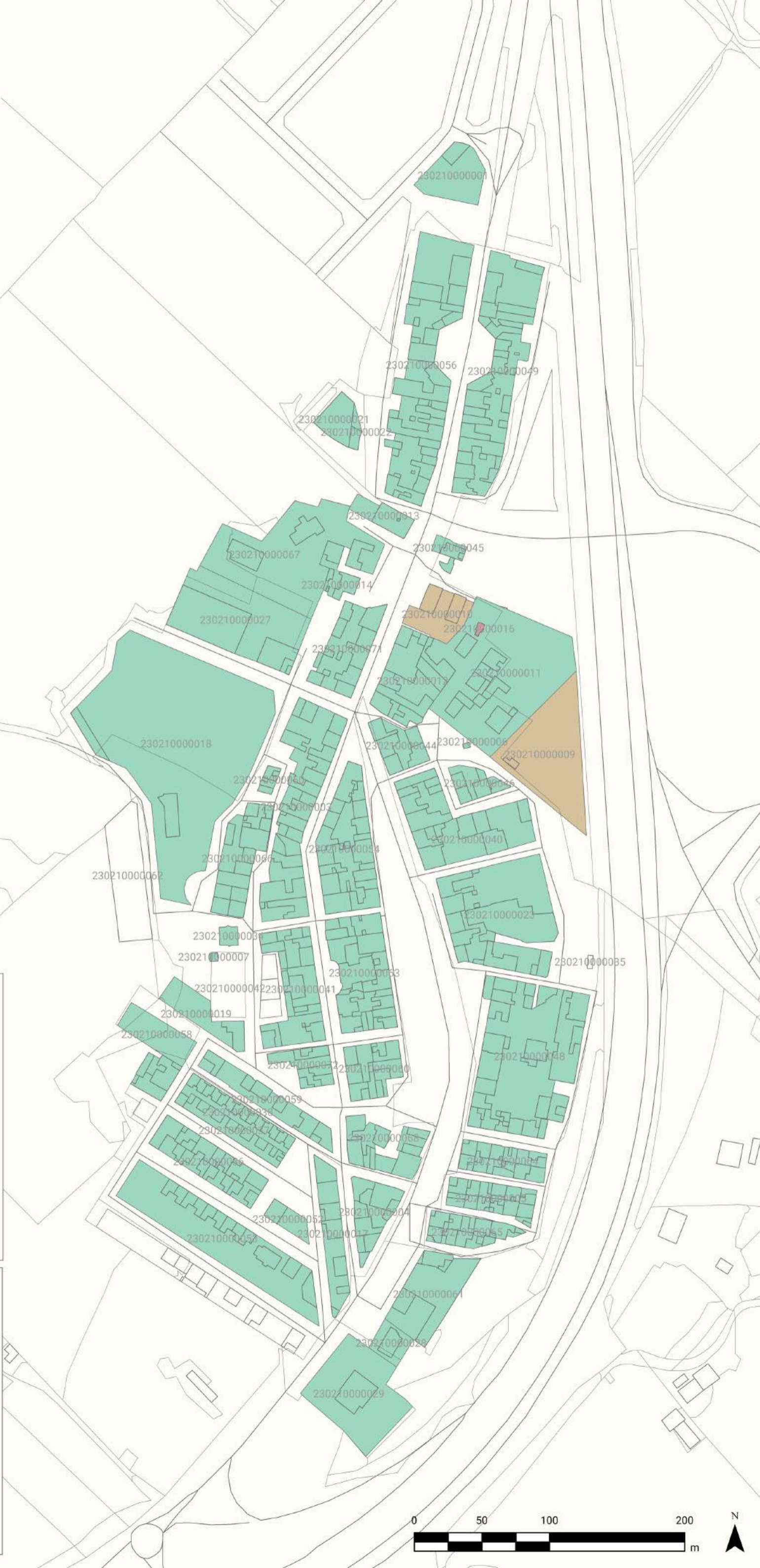
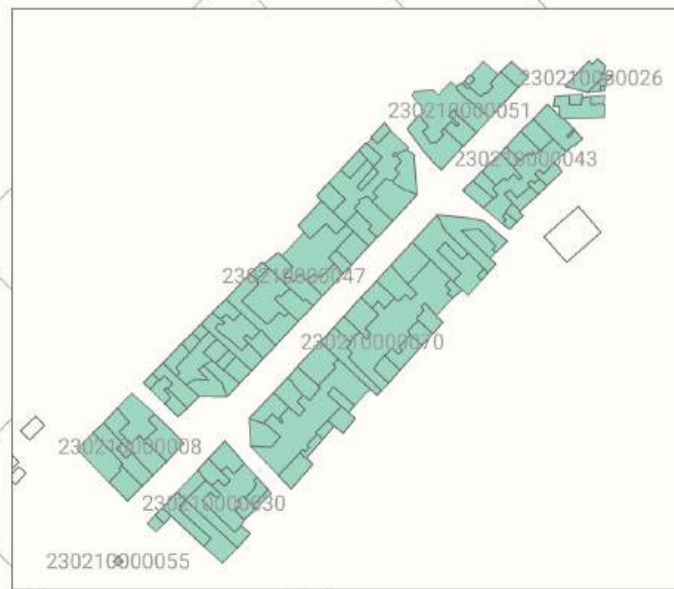
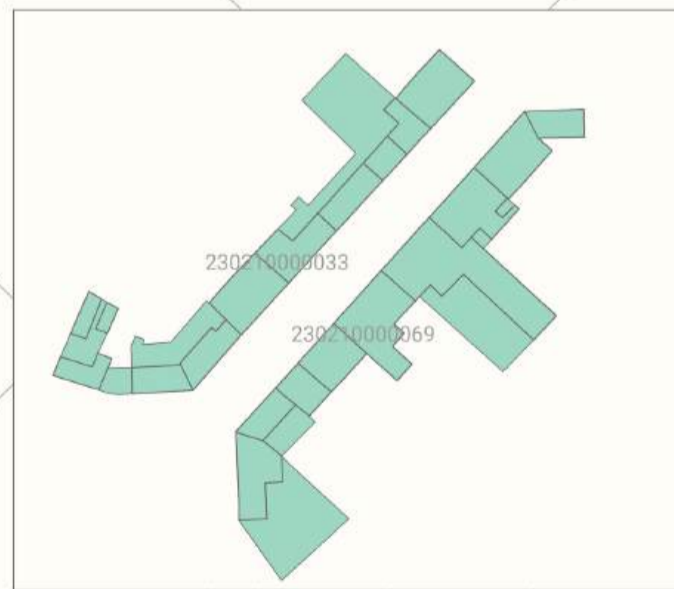
# Catálogo de vivienda: Carboneros

## Uso dominante por manzana








# Catálogo de vivienda: Carboneros

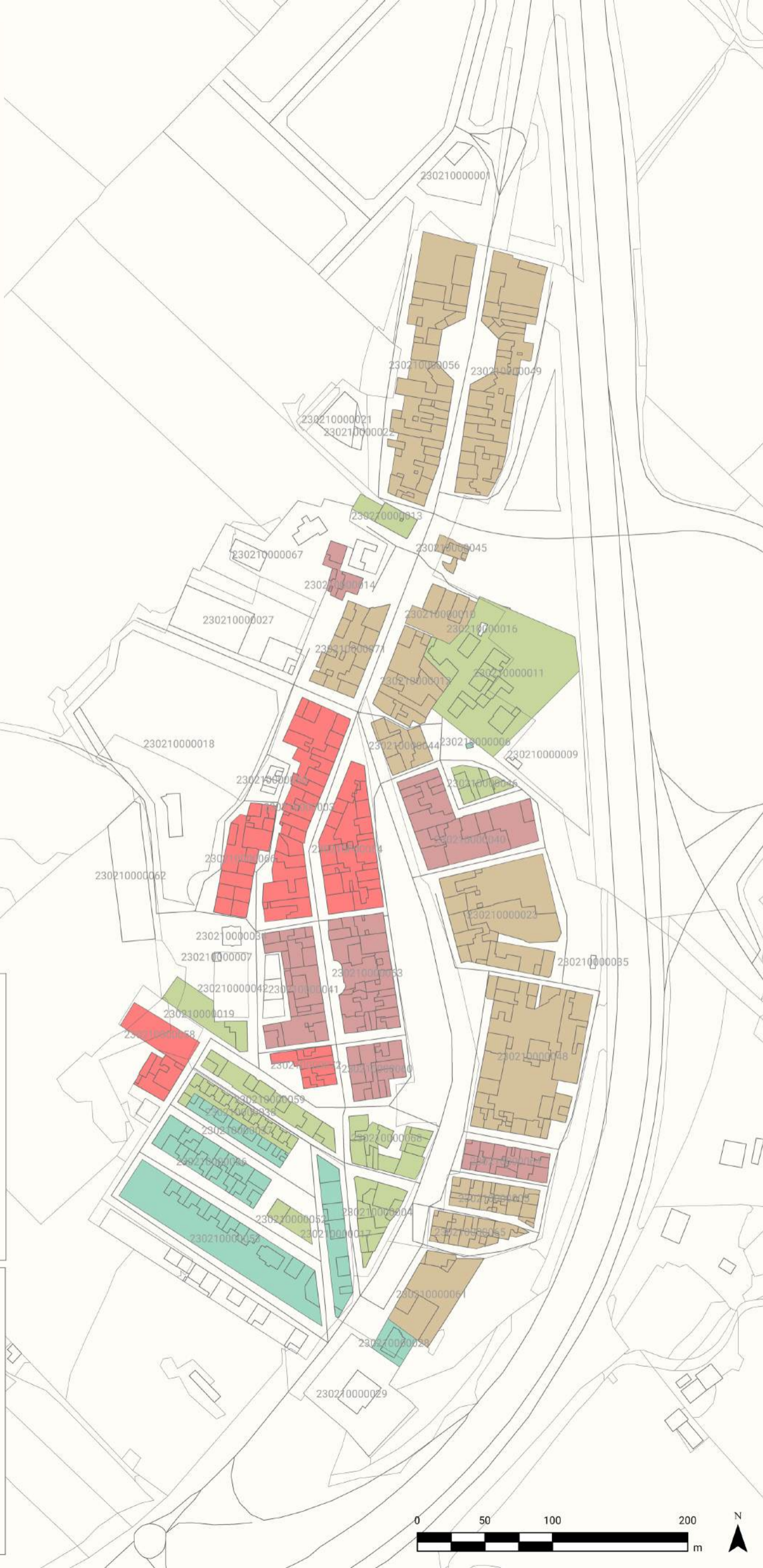
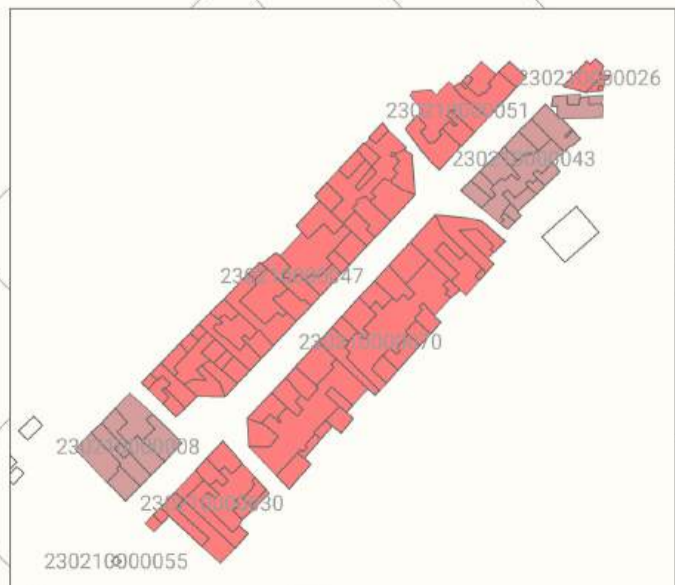
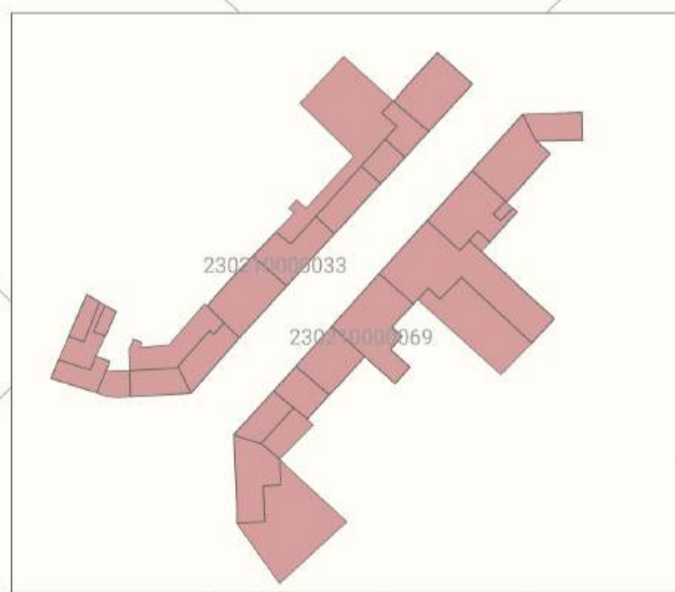
## Condición de las parcelas por manzana



# Catálogo de vivienda: Carboneros

## Antigüedad de las parcelas por manzana

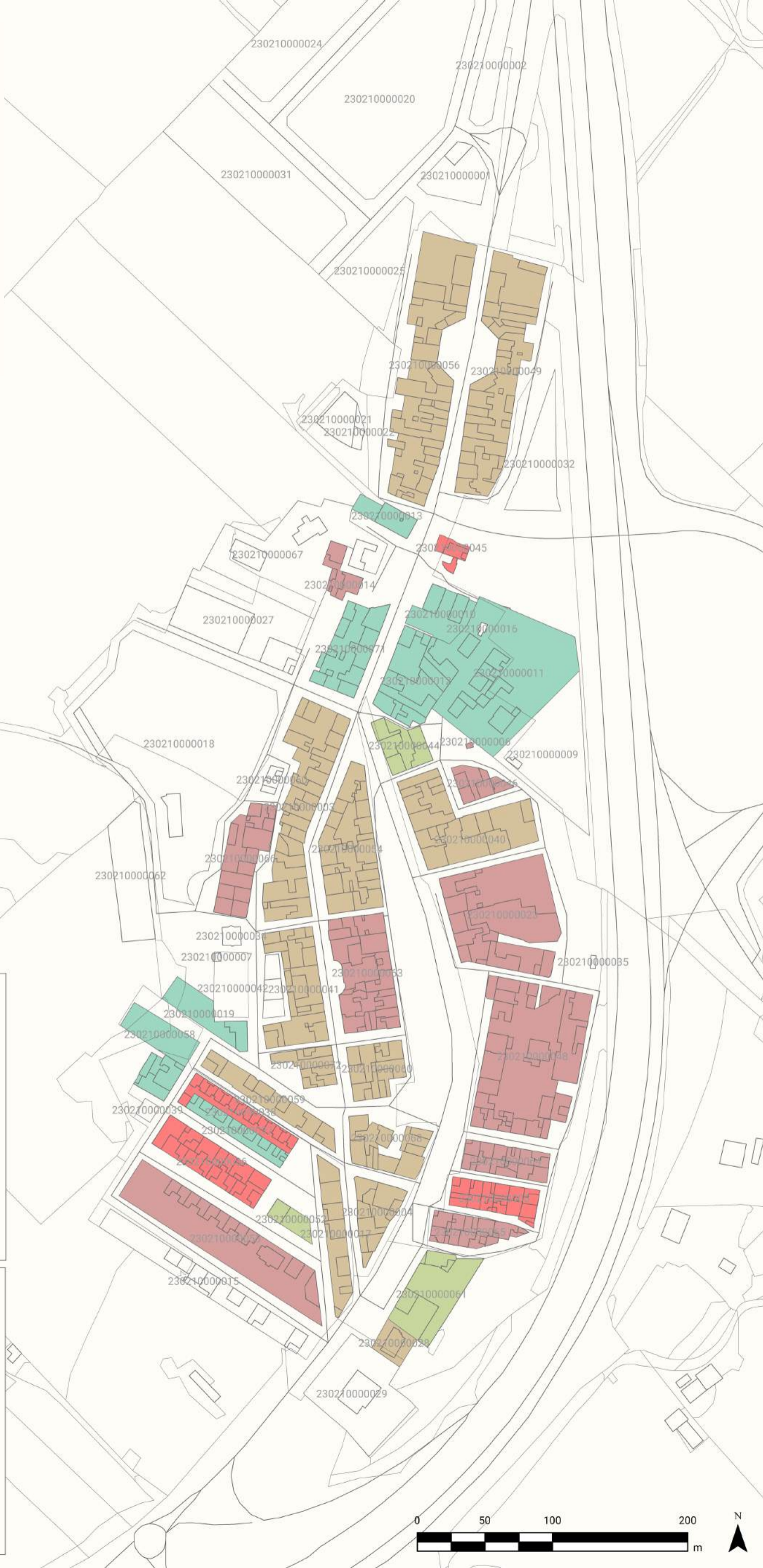
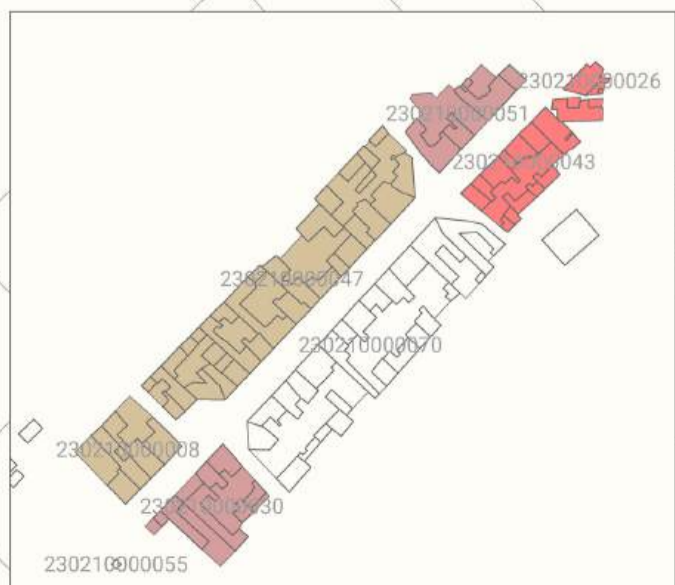
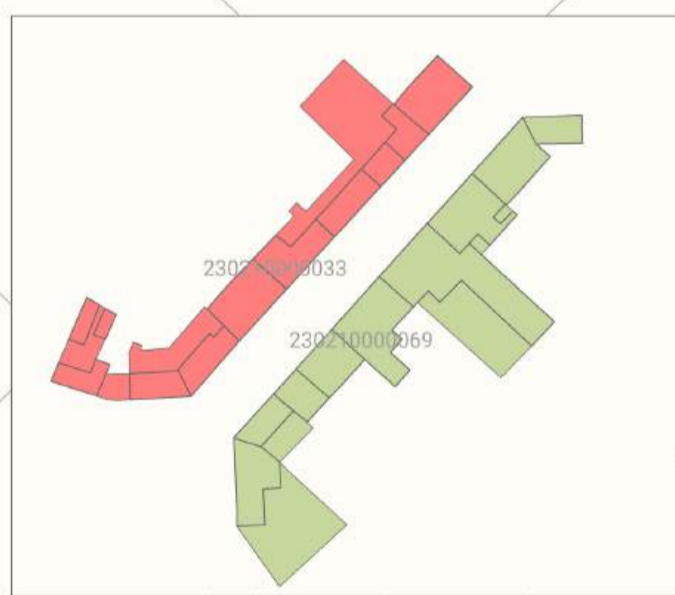
1920 - 1940		21,28 %
1941 - 1960		21,28 %
1961 - 1980		25,53 %
1981 - 2000		19,15 %
2001 - 2015		12,77 %



# Catálogo de vivienda: Carboneros





## Superficie de las parcelas residenciales por manzana

Menos de 150 m <sup>2</sup>	13,04 %
151-200 m <sup>2</sup>	28,26 %
201-250 m <sup>2</sup>	32,61 %
251-300 m <sup>2</sup>	8,70 %
Más de 300 m <sup>2</sup>	17,39 %



# Catálogo de vivienda: Carboneros

## Número de viviendas por manzana

0 - Sin uso residencial		26,56 %
1 - 6		45,31 %
7 - 13		18,75 %
14 - 20		9,37 %

